




| | | | |
|---|------------|---|------------------|
| [prostor pro logo institucí zajišťujících financování stavby] | | | |
| Jiná ověření: | | Paré: [otisk razítka počtu paré] | |
| Orientační schéma: | | Razítko oprávněné osoby: [s uvedením autorizované osoby a čísla oprávnění] | |
| volitelné | | Podpis: Datum: | |
| Revize: | Datum: | Popis: | Kontroloval: |
| 000 | 29.11.2024 | Čistopis | Ing. Emil Špaček |
| | | | |
| | | | |
| | | | |

| | | |
|----------------------------|---|--|
| Stavebník/investor: | Správa železnic, státní organizace |  |
| Adresa: | Dlážděná 1003/7, 110 00 Praha 1 | |
| Zástupce investora: | Stavební správa východ | |
| Adresa: | Nerudova 773/1, 779 00 OLOMOUC | |

| | | |
|---------------------------|---|---|
| Zhotovitel díla: | SAGASTA s.r.o. |  |
| Adresa: | Novodvorská 1010/14, 142 00 Praha 4-Lhotka | |
| Kontakt: | T: [+420 261 344 100] E: [info@sagasta.cz] |  |
| Zhotovitel části/objektu: | SAGASTA s.r.o. | |
| Adresa: | Novodvorská 1010/14, 142 00 Praha 4-Lhotka | |
| Kontakt: | T: [+420 261 344 100] E: [info@sagasta.cz] | |
| Hlavní projektant (HIP): | [Ing. Emil Špaček] | Specialista: |

| | | | |
|-----------------------------|--|------------------|-----------------------------------|
| Název stavby/akce: | Prostá elektrizace vč. ETCS trati Rudoltice v Čechách - Lanškroun | | Označení investora: S622300370 |
| | | | Zakázka: [124.007] |
| Název části: | Záměr projektu - příloha | | Označení části: F |
| Název objektu/díleč části: | | | Číslo objektu/komplexu: - |
| Název přílohy: | Dendrologický průzkum | | Číslo přílohy (typ/pořadí): |
| Název díleč části přílohy: | Ortofoto mapy | | 5 . 008 |
| Odpovědný projektant: | Zpracovatel přílohy: | Měřítko: - | Stupeň dokumentace: |
| [Ing. Emil Špaček] | [Pavel Čtvrtlík] | Formáty: - | ZP |
| Kraj: | Katastrální uzemí: | TUDU: | Smluvní datum zpracování: |
| PBC | viz textová část | 1921 02, 1921 B1 | 29.11.2024 |
| Označení investora: | Stupeň dokumentace: | Část: | Objekt: |
| S 6 2 2 3 0 0 3 7 0 | - Z P X X X | - F X X X X | - X X X X X X X X X X |
| Podoblast: Příloha: Revize: | | | |
| - X X - 5 - 0 0 8 - 0 0 0 | | | |

Prostor pro další informace



Situace dendrologického průzkumu (mapa č.1)

- stromy
- křoviny samostatné
- zapojené porosty
- trasa kabelu
- © 2024 ČÚZK katastr

0 12,5 25 50 75 100 m

www.sagasta.cz



